



**КОМИТЕТ ИМУЩЕСТВЕННЫХ ОТНОШЕНИЙ
АДМИНИСТРАЦИИ ПЕРМСКОГО МУНИЦИПАЛЬНОГО ОКРУГА**

РЕШЕНИЕ

о размещении объектов № 340

Пермский край
Пермский округ

15.02.2024

Комитет имущественных отношений администрации Пермского муниципального округа разрешает Акционерному обществу «Газпром газораспределение Пермь» (ИНН 5902183841, ОГРН 2125902017723, почтовый адрес: 614000, г. Пермь, ул. Петропавловская, 43)

размещение объекта «газопровод давлением до 1,2 Мпа, для размещения которого не требуется разрешения на строительство»

на землях государственная собственность на которые не разграничена

на срок 1 год.

Местоположение: Пермский край, Пермский муниципальный округ, п. Юго-Камский, ул. Металлистов, уч. № 45б.

Приложение: схема предполагаемых к использованию земель или части земельного участка.

Особые условия использования:

1. При размещении объекта учесть параметры ширины проезда улично-дорожной сети, во избежание сужения полосы отвода дороги.
2. Получение разрешения на производство земляных работ.

Заместитель председателя комитета



(подпись, печать)

М.В. Королева

Схема предполагаемых к использованию земель или части земельного участка

Объект: Газопровод давлением до 1,2 Мпа, для размещения которого не требуется разрешения на строительство

Местоположение: расположенных по адресу: Пермский край, м.о. Пермский, п. Юго-Камский, ул. Металлистов, уч. № 456

Каталог координат, м

Площадь земель или части земельного участка, кв.м.: 599

Категория земель: земли населенных пунктов

Вид разрешенного использования: -

Описание границ смежных землепользователей:

От точки н1 до точки н2 - земельный участок с кадастровым номером 59:32:0100009:18

От точки н2 до точки н6 - земли общего пользования

От точки н6 до точки н9 - земельный участок с кадастровым номером 59:32:0100009:6390

От точки н2 до точки н6 - земли общего пользования

От точки н6 до точки н9 - земельный участок с кадастровым номером 59:32:0100009:6390


От точки н9 до точки н10 - земли общего пользования

От точки н10 до точки н12 - земельный участок с кадастровым номером 59:32:0100009:5294


От точки н12 до точки н1 - земли общего пользования

№ точки границы	X	Y
н1	483890.35	2192995.29
н2	483878.91	2192989.96
н3	483874.99	2192987.97
н4	483876.56	2192985.03
н5	483845.09	2192969.47
н6	483849.45	2192961.36
н7	483858.81	2192965.06
н8	483863.40	2192967.13
н9	483877.30	2192973.24
н10	483894.72	2192981.82
н11	483894.26	2192982.58
н12	483896.41	2192983.68
н1	483890.35	2192995.29

Условные обозначения:



- предполагаемый участок земель, на которых планируется размещение объекта



- зоны с особыми условиями использования территории, сведения о которых внесены в ЕГРН

:ЗУ1

- обозначение запрашиваемого земельного участка

• н1

- характерная точка границ земель или части земельного участка

:5294

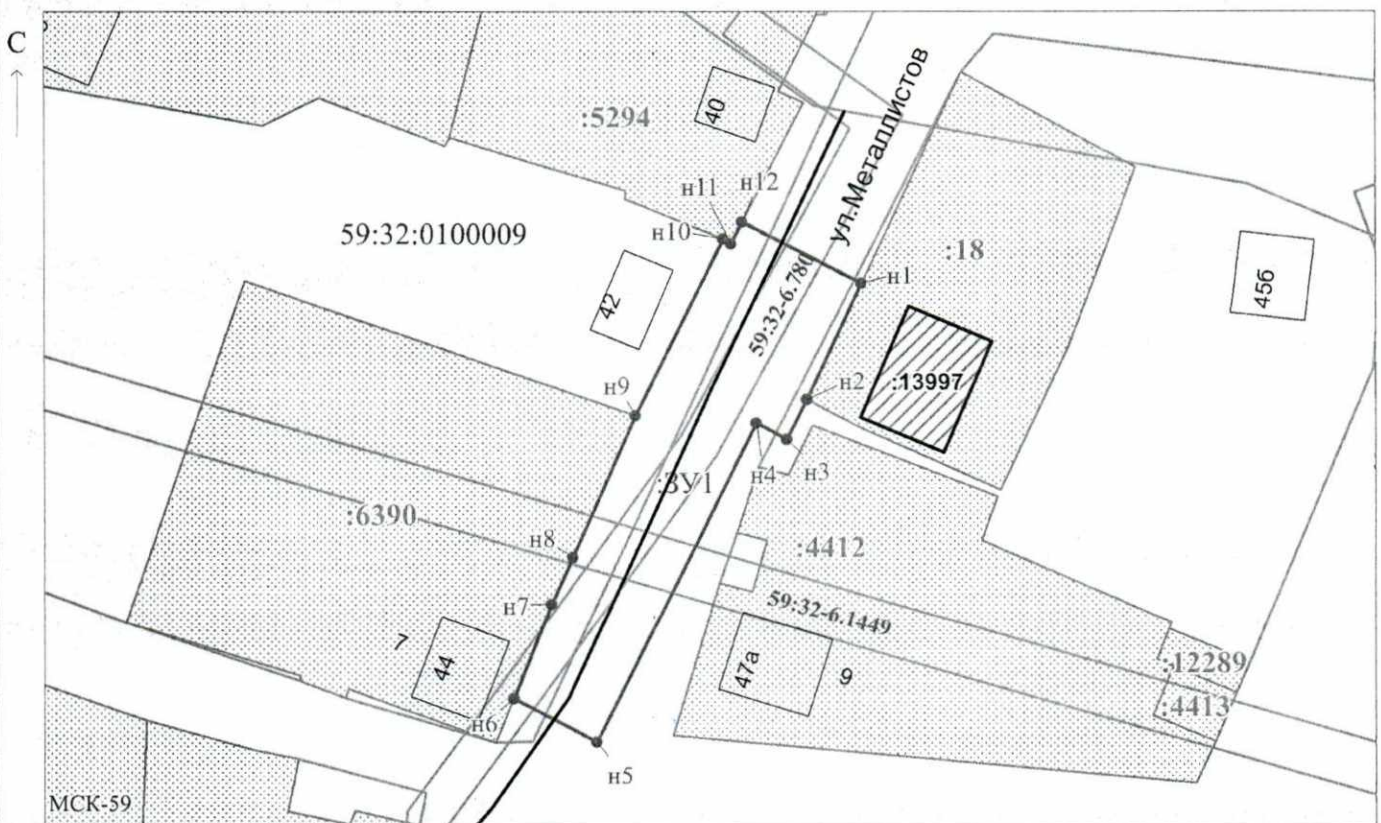
- границы и номер земельного участка, сведения о которых внесены в ЕГРН

:13997

- границы и номер объекта капитального строительства, сведения о которых внесены в ЕГРН

- граница кадастрового квартала

59:32:0100009 - номер кадастрового квартала



Масштаб 1:700

Заявитель: _____

/ Егошина И.В.

МП

(подпись, расшифровка подписи)

(для юридических лиц
и индивидуальных предпринимателей)